






# Projet éolien de Gouzeaucourt

Dossier de Demande d'Autorisation d'Exploiter

## Plan au 1/50 000ème précisant la situation des installations - Localisation des éoliennes -

-  Eolienne en projet
-  Poste de livraison
-  Périmètre de 600 m autour des éoliennes
-  Périmètre de 6 km autour des éoliennes
-  Communes présentes dans le périmètre intermédiaire (6 km)

